



ВЫСТАВКА ОДНОГО ДОКУМЕНТА

ПЛАН ГОРОДА на 1959-1965 годы



Решение Истринского
Райсовета депутатов
трудящихся от 30 июня 1943
года.

Рассмотрение проекта
реконструкции,
восстановления города Истра.

Исполком РЕШИЛ:

1. Одобрить проект планировки
и застройки г. Истра

2. Просить Исполком
Мособлсовета:

а/ утвердить главным
архитектором г. Истра
Академика Архитектуры А.В.
Щусева...

P.S. В архивный отдел проект не сдавался

15.03.2021

РЕШЕНИЕ

103

Исполкома Истринского Райсовета Депутатов Трудящихся
от 30 июня 1943 года.

С л у ш а л и:

Рассмотрение проекта реконструкции, восстановления горо-
да ИСТРА.

/Сообщение Академика Архитектуры т. ЩУСЕВА/.

Заслушав доклад автора Научно-Экспериментальной работы
Академии Архитектуры Союза ССР Академика Архитектуры тов.
ЩУСЕВА А.В. и рассмотрев проект планировки и застройки города
ИСТРА, ИСПОЛКОМ РАЙСОВЕТА РЕШИЛ:

1. Одобрить проект планировки и застройки г. ИСТРА.

2. Просить Мособлсовета:

а/ утвердить главным архитектором г. ИСТРА Академиком
Архитектуры А.В. ЩУСЕВА.

б/ для разработки проекта осуществленного в натуре, ас-
сигновать средства на доработку первоочередных чертежей и рас-
четов /водопровод, канализация, геодетическая часть, конструк-
ция зданий, восстановление зданий, земельные насаждения/.

в/ для обеспечения застройки г. ИСТРА в соответствии с
проектом, бел. МА.Ф.И.А. включить в границы г. ИСТРА.

г/ войти с заявкой в СНК СССР о прирезке земель
колхоза "Наша Путь" для создания резерва застройки города
ИСТРА в юго-восточной части города /в границах реки Песочной,
Дальинской ж.д., река ИСТРА/.

3. При дальнейшей разработке проекта реконструкции
ИСТРЫ просить Академика Архитектуры т. ЩУСЕВА учесть следующие
пожелания:

а/ ускорить разработку квартальной планировки, учтя
при этом ~~полюс~~ ^{полюс} улиц, а при изменении конфигурации кварталов,
максимально сохранить подземное хозяйство улиц, а также верх-
нее отложение ее и зеленые насаждения.

б/ при планировке кварталов максимально использовать сох-
ранившиеся фундаменты зданий, могущие быть использованными
в отрывательстве.

в/ исходя из основной установки проектирования города
, необходимо разработать типовое решение планировки застрой-
ки участка с плодово-ягодными насаждениями на основе реше-
ния ансамбля квартала.

Восстановление
разрушенных войной городов —
героическая страница советской
архитектуры.

Для обеспечения удобных
условий проживания и формирования
жилых районов, как полноценных
архитектурных ансамблей, должны
также учитываться определенные
требования.

Очень жаль, что в нашем
архиве не сохранились первые документы
по восстановлению и благоустройству
города.

Мы покажем план
благоустройства города Истры на 1959-
1965 годы, утвержденный Истринским
Исполнительным комитетом городского
совета.

Основание: Ф.-2, Оп.-1, Д.120



ПЛАН

ДЕЙСТВУЮЩЕЙ ЧЕРТЫ Г. ИСТРА МОСКОВСКОЙ ОБЛ.

М 1:5000

- 1950г.
- 1941г.
- 1941г.
- 1942г.
- 1943г.
- 1944г.
- 1945г.

ЭКСПЛИКАЦИЯ

Категория застройки	№	Площадь, кв. м	Площадь, кв. м	Площадь, кв. м	Площадь, кв. м	Площадь, кв. м	Площадь, кв. м	Площадь, кв. м	Площадь, кв. м
Исторический центр	II	102	1018	1018	1018	1018	1018	1018	1018
Сельские территории	I	101	1017	1017	1017	1017	1017	1017	1017
Сельские территории	IV	101	1017	1017	1017	1017	1017	1017	1017
Крестьянские территории	III	101	1017	1017	1017	1017	1017	1017	1017
Сельские территории	V	101	1017	1017	1017	1017	1017	1017	1017
Итого		505	5073	5073	5073	5073	5073	5073	5073

Примечание



электроосвещение



Электроосвещение

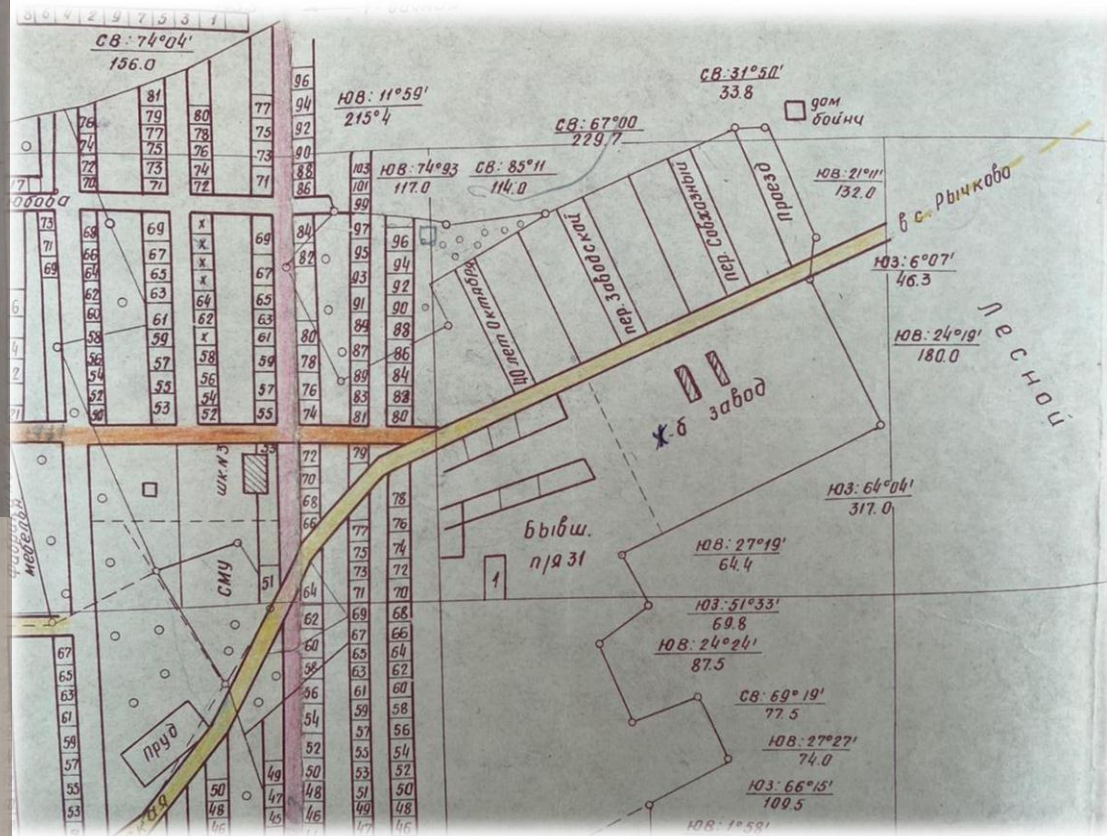
- 1. Астрономическая ул. 1960 г.
- 2. 25 лет Октября 1960
- 3. Кирова 1959
- 4. Рабочая 1959
- 5. 1-я Дачная 1961
- 6. 2-я Дачная 1961
- 7. Лесная 1961
- 8. Боголюбова 1961



- 9. Пионерская 1959 г.
- 10. Маяковского 1961 г.
- 11. Почтовый пер. 1959 г.
- 12. Чеховский пер. 1962 г.
- 13. Советский
- 14. Завадовский 1959-60 г.
- 15. 40 лет Октября
- 16. Гражданский

- 17. Городской парк 1959 г.

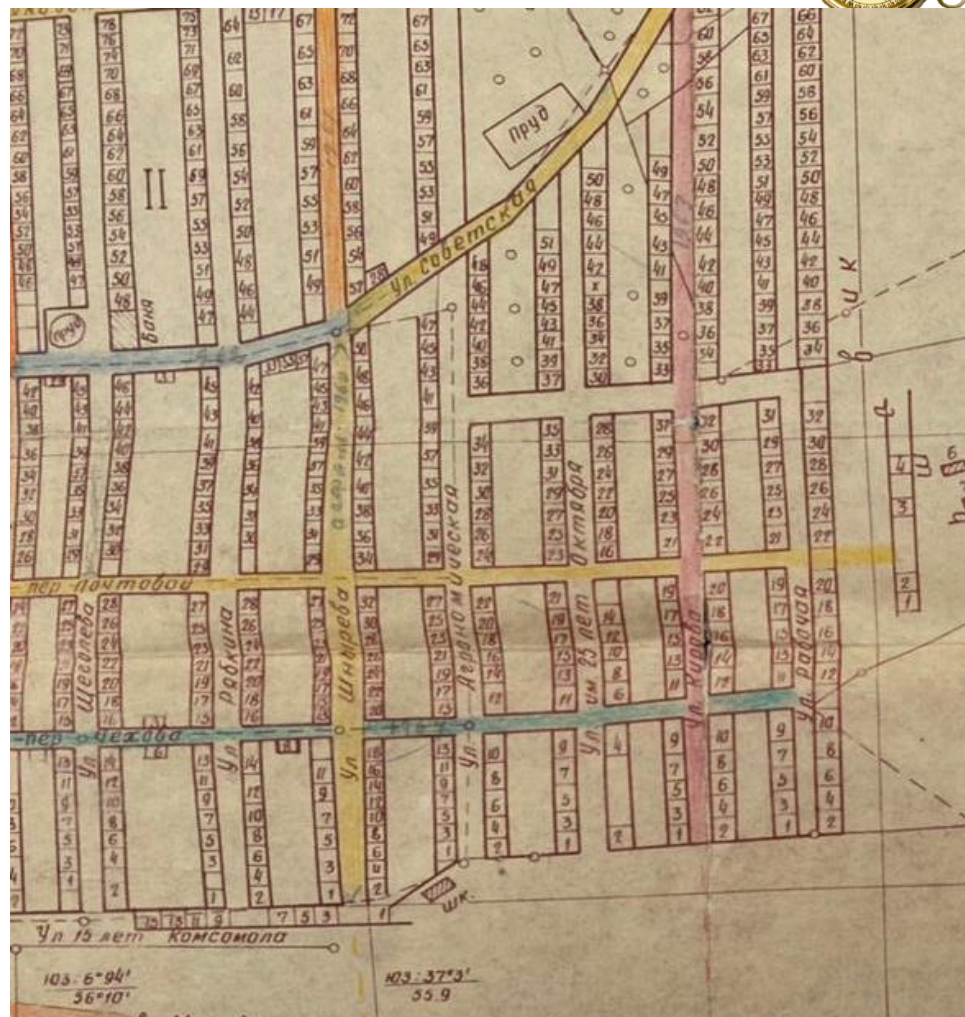
15.03.2021



Строительство водопровода и канализации



- По строительству водопровода и канализации
- 1959г.
1. Построить павильон размер 5х5 насосной станции № 1
 2. Построить водопроводную линию от насосной станции № 1 по в.дл. Советская до ул. Шнырева расстояние 800 м. трубы водопроводные 200 мм.
- 1960 г.
3. Провести водопровод от 15 лет Комсомола по ул. Рябина до ул. Маяковского, расстояние 1200 м, трубы водопроводные 150 мм, установить в/разборные колонки 3 шт., гидрантов 4 шт.
 4. По ул. Агрономическая, до ул. Советская расстояние 350 м. трубы в/чугун. 100 мм установить в/разборные колонки 1 шт., гидрантов 1 шт.
- 1961 г.
5. Проложить водопроводную линию по ул. Кирова от Почтового пер. до в/разборной колонки, расстояние 350 м. Установить в/разборные колонки 2 шт., гидрантов 2
 6. По ул. Рабочая от Почтового переулка до улицы Боголюбова расстояние 1250 м., трубы 100 мм.
 7. Установить в/колонок 6 шт., гидрантов 6 шт. ул. Пролетарская до Волоколамского пер., по ул. Морозова расстояние 500 м.
- 1962 г.
8. По ул. Ленина до вокзала, расстояние 650 м. Установить водоразборные колонки 2 шт., гидрантов 2 шт. работу выполняет министерство путей сообщения ж/д.



Строительство водопровода и канализации

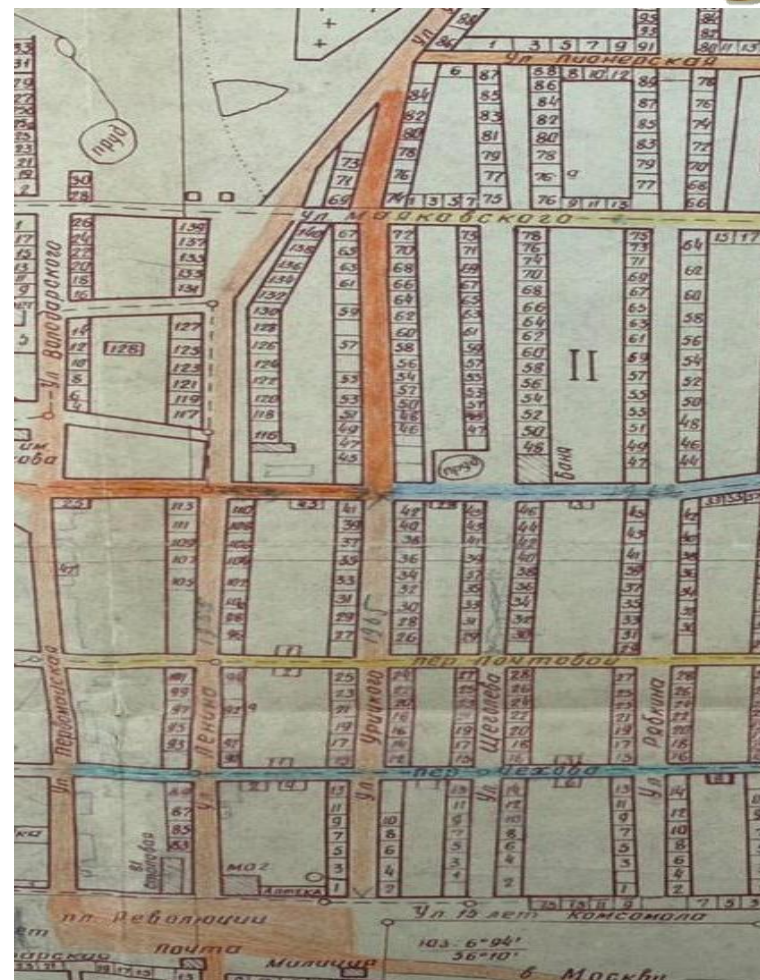


1963 г.
По ул. Ленина от Советской ул. до Маяковского расстояние 550 м. Установить в/разборные колонки 3 шт., гидрантов 3 шт.
По ул. Маяковского от ул. Володарского до ул. Ленина расстояние 350 м.

1964 г.
По ул. Урицкого от ул. 15 лет Комсомола до ул. Советская расстояние 850 м., установить в/разборных колонок 3 шт. и гидрантов 3 шт.
Пучинские горы
По ул. Пучинская до Безмянного пер. 800 м., установить в/разборных колонок 3 шт. и гидрантов 3 шт.

1965 г.
По ул. 15 лет Комсомола до ул. Рабочая, расстояние 650 м., установить в/разборные колонки 3 шт., гидрантов 3 шт.
По ул. Шнырева от ул. Советская до ул. Маяковского, расстояние 550 м. Установить в/разборных колонок 2 шт., гидрантов 2 шт.

Поля фильтрации в 1959-60 г.
Мебельная фабрика № 5 - прокладка канализации от фабрики до Советской ул. по ул. Шнырева 400 м. - в 1959 г.
ЦНИИВ- Прокладка канализационной линии от Первмайской до полей фильтрации 1,5 км. в 1960 г.



озеленение



Озеленение

1. Городской парк	1959 г.
2. Городской Сквер № 2	1959 г.
3. Первомайская	1959 г.
4. Володарского	1959 г.
5. Урицкого	1959 г.
6. Дер. Чехова	1959 г.
7. Щеголева	1959 г.
8. Рябкина	1959 г.
9. Шнырева	1959 г.

10. Агрономическая	1960 г.
11. 25 лет Октября	" "
12. Кирова	" "
13. Рабочая	" "
14. 15 лет комсомола	" "
15. Почтовый пер.	" "
16. Маяковского	" "
17. Пионерская	" "
18. Боголюбова	" "
19. 40 лет Октября	" "
20. Заводской пер.	" "
21. Совхозный пер.	" "



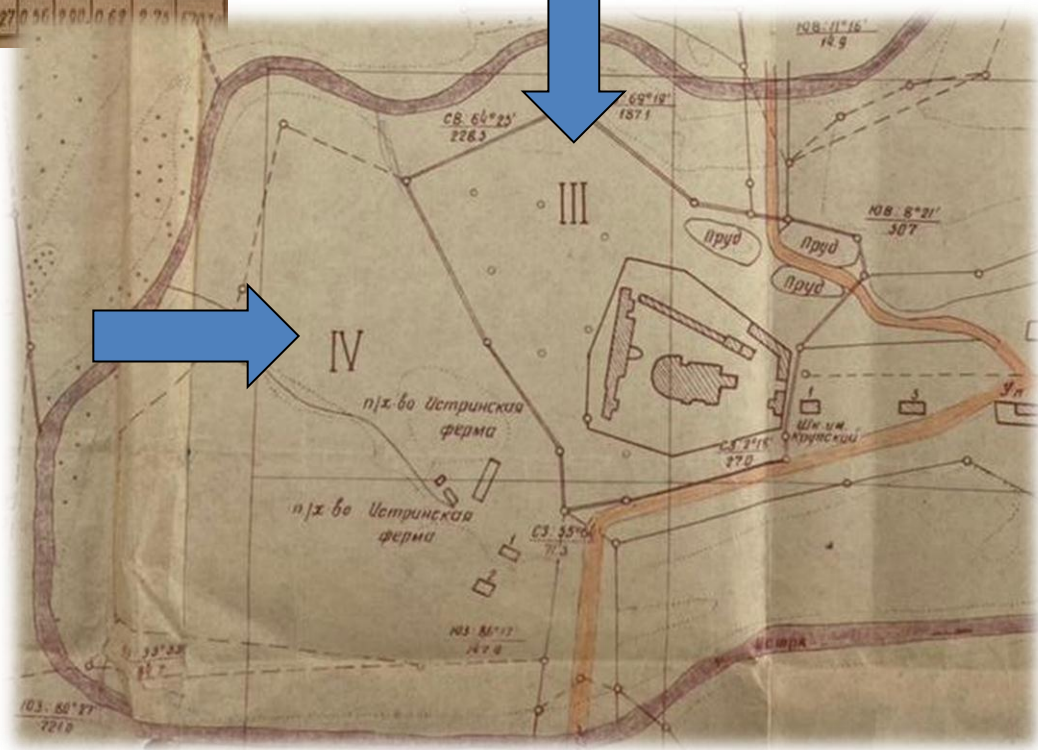
ЭКСПЛИКАЦИЯ

Наименование землепользования	№ № участков	Исторический район	Вид местности	Всего	Лесной (га)	Водной (га)	Сельскохозяйственной (га)	Многоцелевой (га)	Прочей (га)	Дорога (г.м)	Рельеф (г.м)	Парк (г.м)	Парник (г.м)	Итого (га)	Прочие	Всего
Истринский Горкомхоз	II			23.0	4	3316	50.5	18.23	49.96	3.27		2.85		0.16	2.62	295.08
Совхоз большевик	I	1175	1473	82.27	9.97	3	2.93			4.04	0.33					194.70
Совхоз Мособлаобщтреста	IV	1.93	72.17	21.30	4	0.71			0.18	3.38	4.98	0.56	2.90	0.36	0.13	122.37
Краеведческий музей Моск	III	4.23				10.41			0.94	0.21						15.81
Склады Дедовского торго	V			2.63							0.11					2.74
<i>Итого:</i>		11.75	8.81	39.73	164.86	51.23	30.5	18.23	49.96	4.39	7.63	8.27	0.56	2.90	0.69	2.73

Краеведческий музей



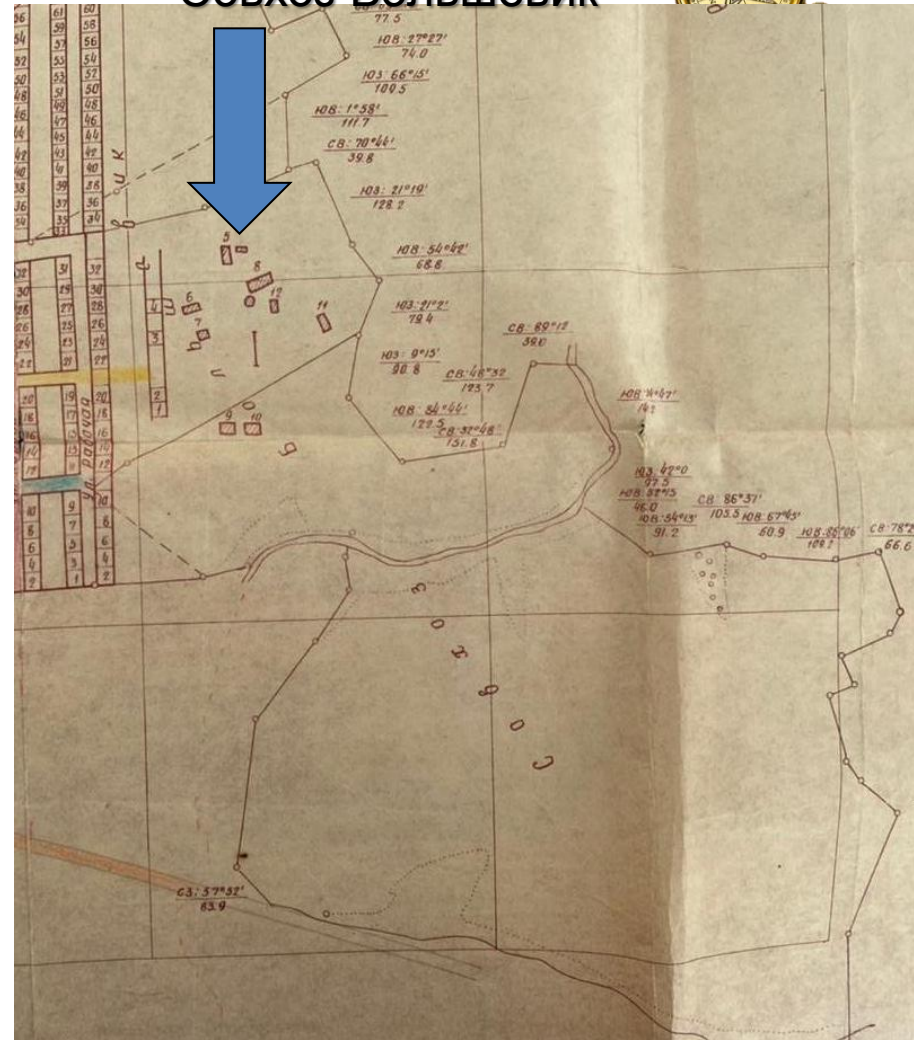
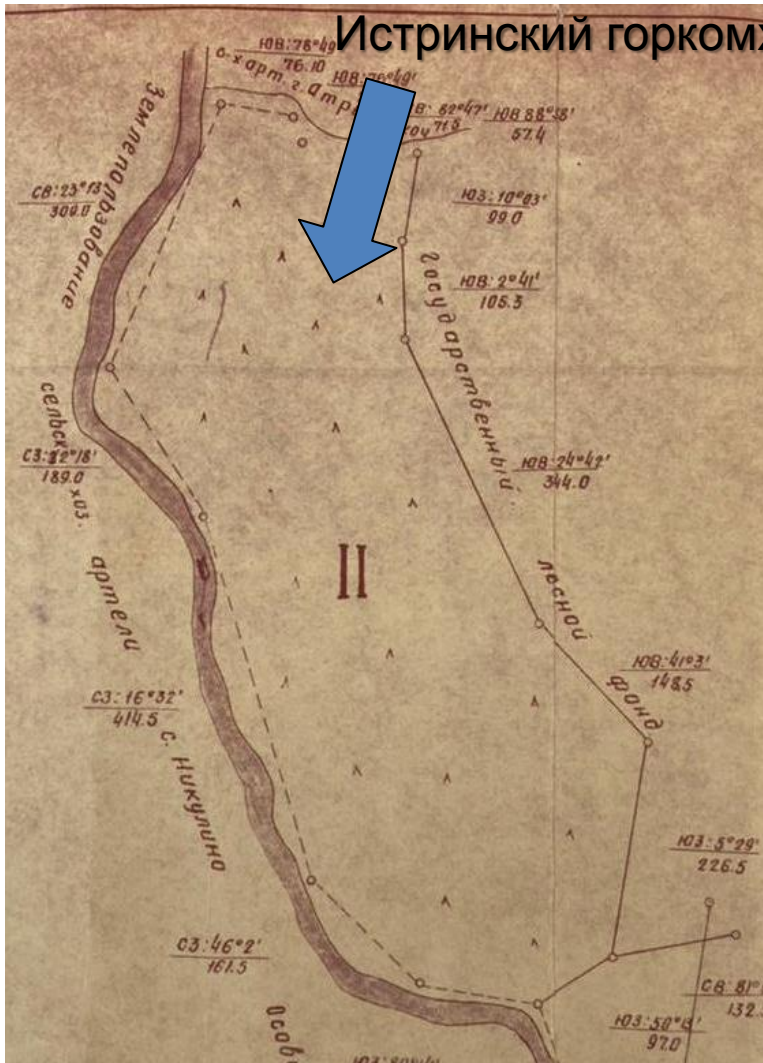
Совхоз «Истринский»


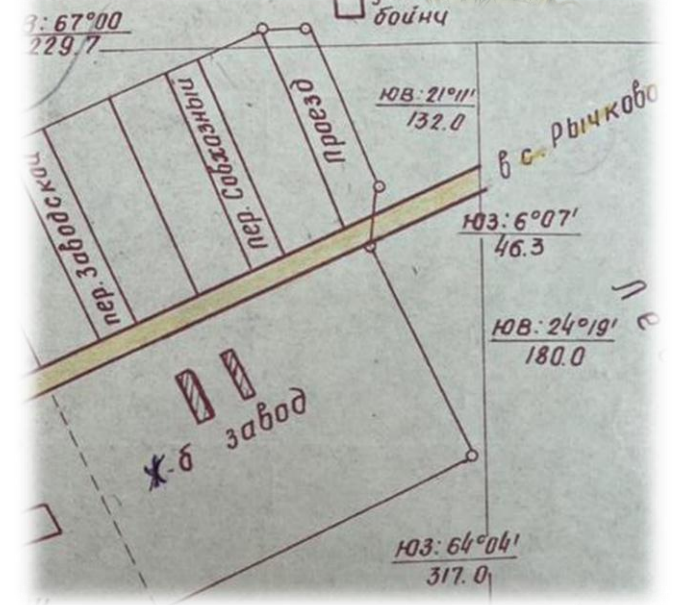
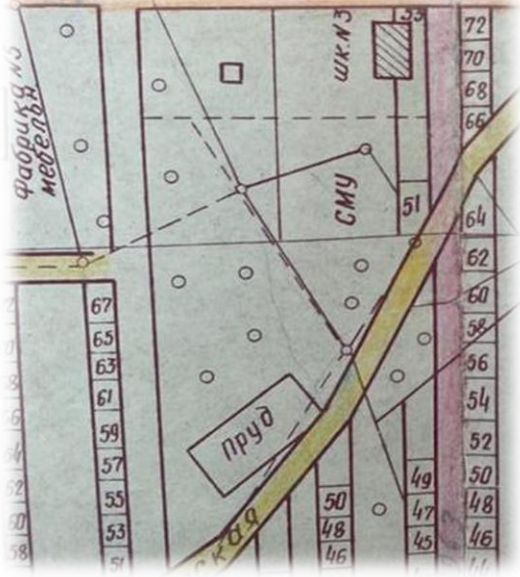




Истринский горкомхоз

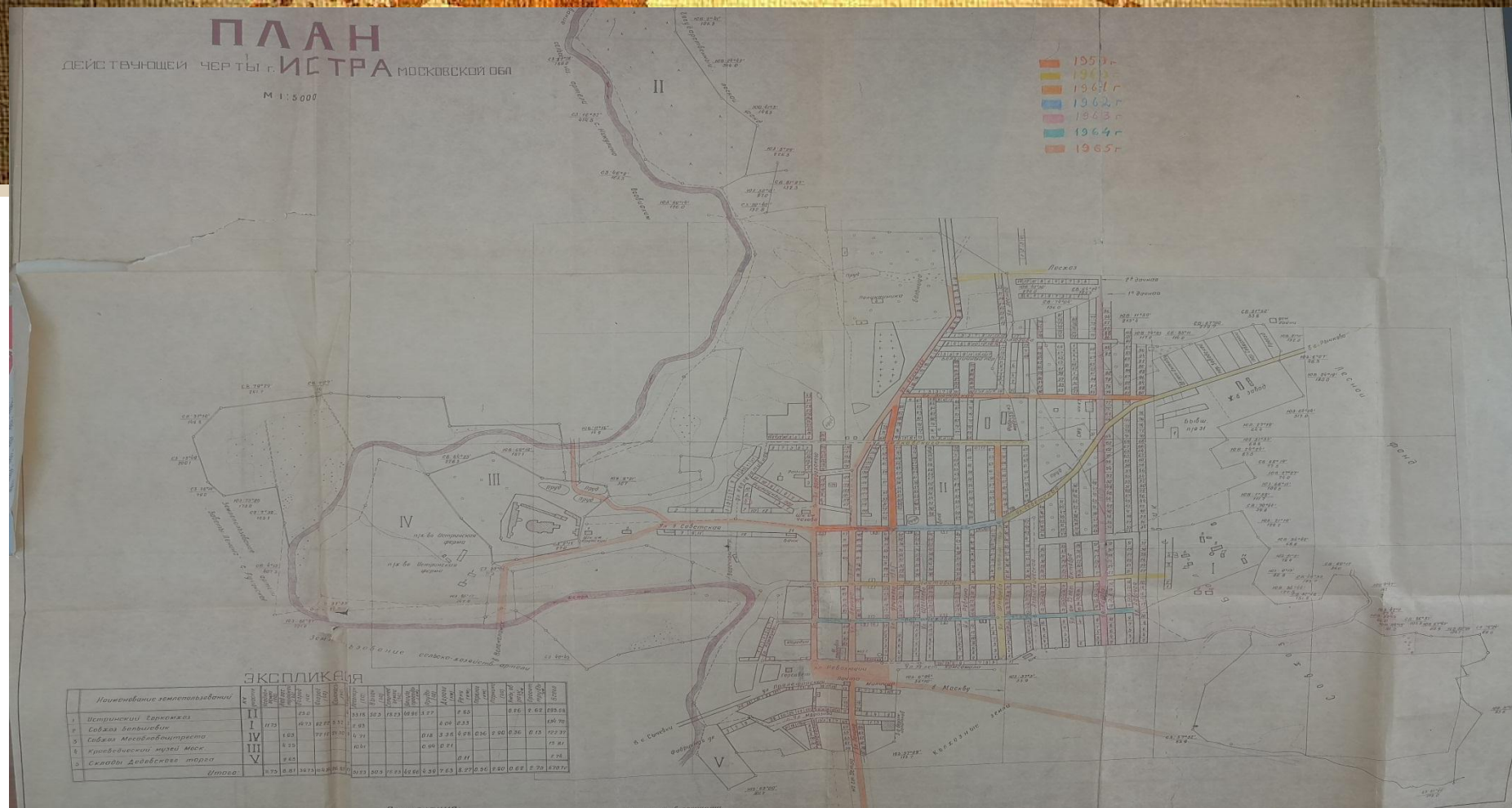
Совхоз Большевик







15.03.2021



Как можно увидеть, план действующей черты г.Истра за 1959-1965 годы не актуален на данный момент.

Но есть здания, которые не поменяли своего исторического местонахождения. Есть улицы, которые не поменяли своего названия. В этом есть что-то ностальгическое...

Спасибо за внимание!

Выставку подготовили сотрудники архивного отдела управления делами администрации городского округа Истра